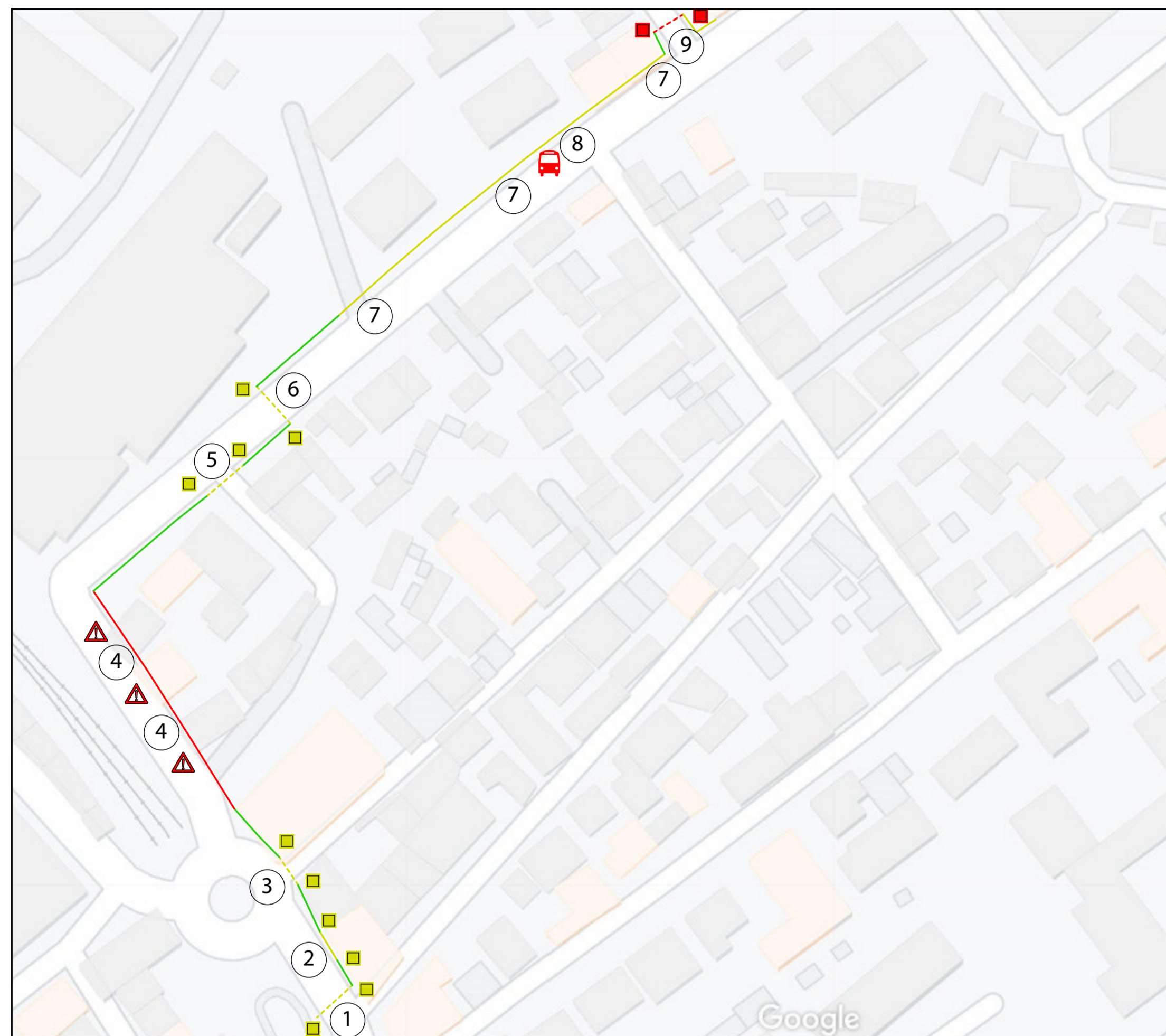
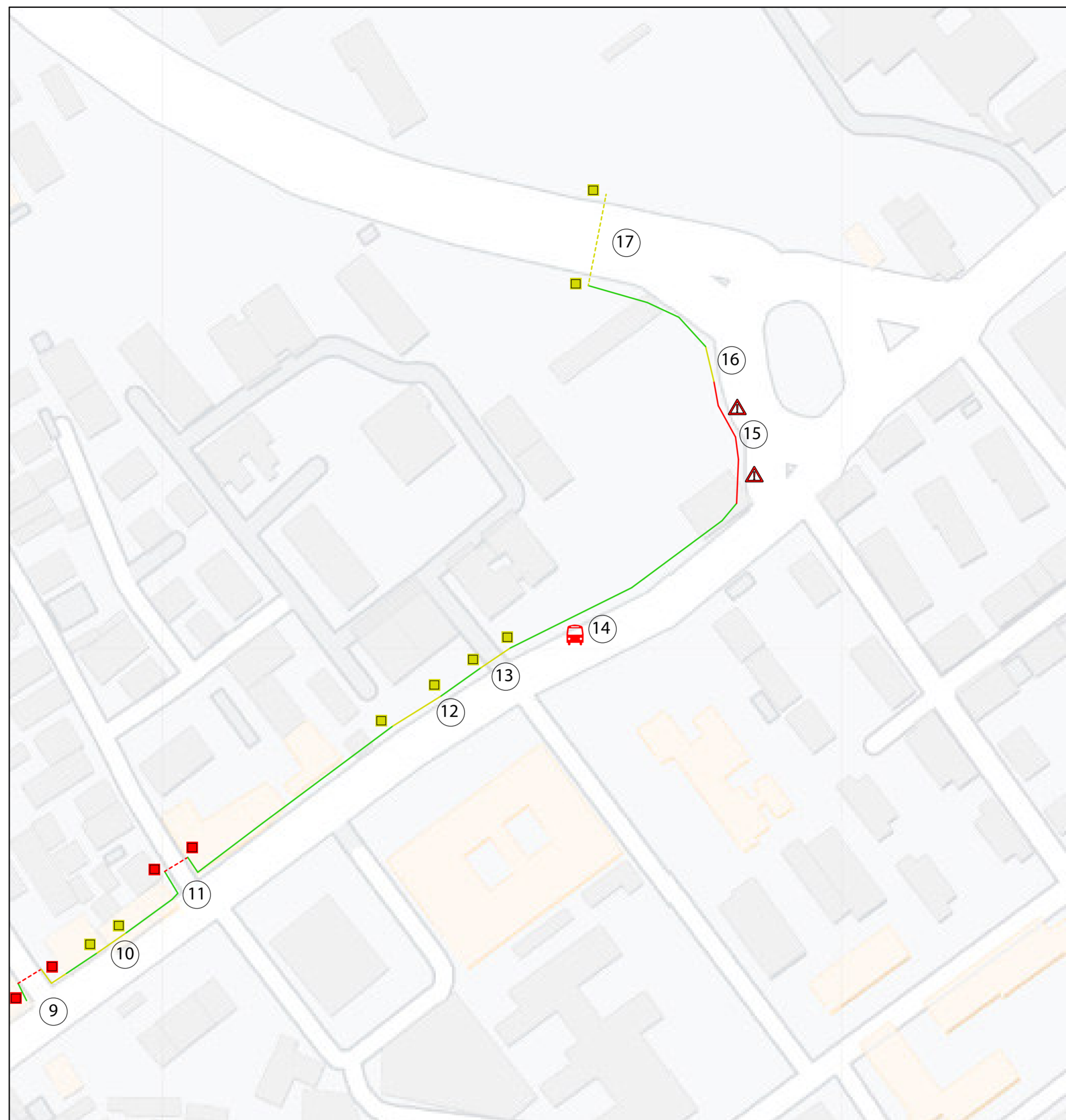


PERCORSO 7 - VIA TERME DI TRAIANO



TRATTO 1




TRATTO 2

LEGENDA stato di fatto

- Marciapiede
- - - - - Attraversamento Pedonale
- Raccordo Marciapiede sede stradale
- ▲ Ostacolo
- Ⓜ Semaforo
- Ⓝ Riferimento
- ♿ Parcheggio disabili
- 🚌 Fermata Autobus
- VERDE: ACCESSIBILITA' BUONA
- GIALLO: ACCESSIBILITA' LIMITATA
- ROSSO: NON ACCESSIBILE

N rif.	CRITICITA'
1	Raccordi tra marciapiede e carreggiata con dislivello. Assenza di pavimentazione tattile su attraversamento.
2	Attraversamento pedonale su passo carrabile civico 44 di Via Roma privo della segnaletica orizzontale e della pavimentazione tattile di segnalazione dell'attraversamento. Raccordi con marciapiede con dislivello. Pavimentazione ammalorata
3	Raccordi tra marciapiede e carreggiata con dislivello su attraversamento pedonale di Vi Pio IV. Pavimentazione irregolare Assenza di pavimentazione tattile su attraversamento. Palo illuminazione pubblica che crea restringimento
4	Marciapiede di larghezza minore cm 90
5	Attraversamento pedonale su Piazzetta del Fontanile con raccordi tra marciapiede e carreggiata dissestati. Assenza di pavimentazione tattile su attraversamento. Assenza segnaletica orizzontale. Pavimentazione sconnessa.
6	Attraversamento pedonale su Via Terme di Traiano con segnaletica orizzontale ammalorata e priva della pavimentazione tattile di segnalazione dell'attraversamento. Gradini su raccordi
7	Serie di passi carrabili con gradini, rampe e raccordi dissestati e mancanza di pavimentazione tattile. Pavimentazione sconnessa
8	Mancanza di segnaletica tattile in prossimità della fermata dei mezzi pubblici
9	Arretramento attraversamento pedonale su Via dell'Amba Aradam di circa 10 metri

10	Passo carrabile con gradini, rampe e raccordi dissestati e mancanza di pavimentazione tattile. Pavimentazione sconnessa
11	Arretramento attraversamento pedonale su Via Ugo Foscolo di circa 10 metri
12	Attraversamento pedonale su area di servizio privo della segnaletica orizzontale e tattile. Rampe e raccordi ammalorati
13	Passo Carrabile con gradini, mancanza della segnaletica orizzontale e di pavimentazione tattile. Pavimentazione sconnessa
14	Mancanza di segnaletica tattile in prossimità della fermata dei mezzi pubblici
15	Serie di ostacoli sul marciapiede (cartelli stradali e pali illuminazione pubblica) ch restringono il marciapiede a 70 cm
16	Passo carrabile senza rampe e raccordi. Pavimentazione in betonella sconnessa assenza di segnaletica orizzontale
17	Attraversamento su Via Gaspare Pecorelli con segnaletica orizzontale ammalorata. Rampe e raccordi con gradini, mancanza di pavimentazione tattile



Comune di Civitavecchia
Città Metropolitana di Roma Capitale
Piazzale Pietro Guglielmotti n. 7 - 00053 (RM)

PEBA

PIANO
ELIMINAZIONE
BARRIERE
ARCHITETTONICHE

<p>COMMITTENTE</p> <p>COMUNE DI CIVITAVECCHIA Piazzale Pietro Guglielmotti n. 7 - 00053 (RM)</p>	<p>Lorenzo Argentieri architetto Via Matteo Bartoli, 107 - 00143 Roma C.F. RGNLNZ68L20H501K P.I.V.A. 10851730589 e-mail: lorenzo.argentieri@gmail.com</p>
<p>OGGETTO</p> <p>Piano per l'eliminazione delle Barriere Architettoniche</p>	<p>Progettista Incaricato Arch. Lorenzo Argentieri Collaboratore Geom. Giovanni Campanella R.U.P. Arch. Paola Carboni Dirigente Servizio Lavori Pubblici Ing. Giulio Iorio</p>
<p>TAV. 20 - PERCORSO 7: SCHEDA DI ANALISI SPAZIO URBANO</p>	
<p>DATA DI EMISSIONE</p> <p>2023.09.01</p>	