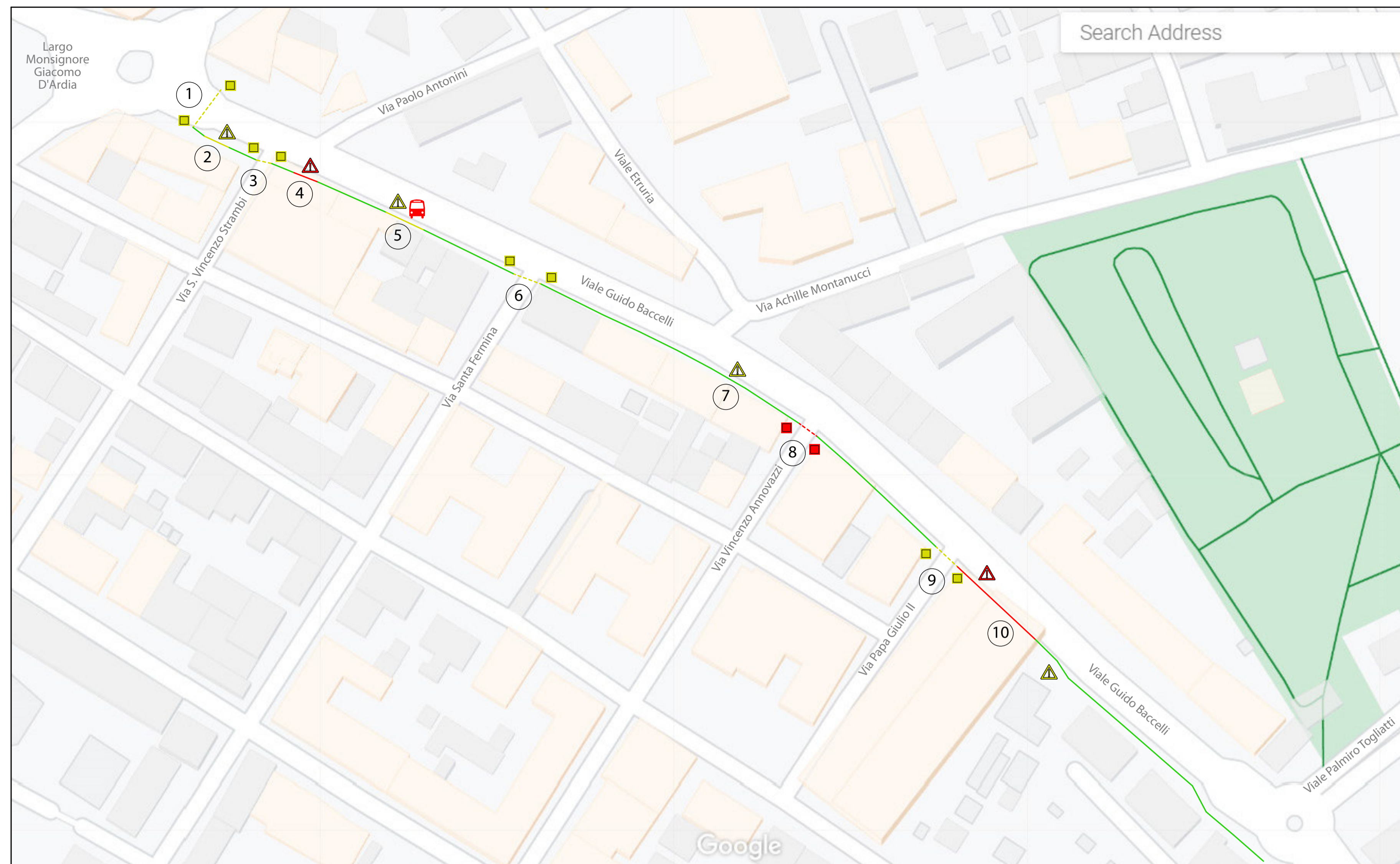
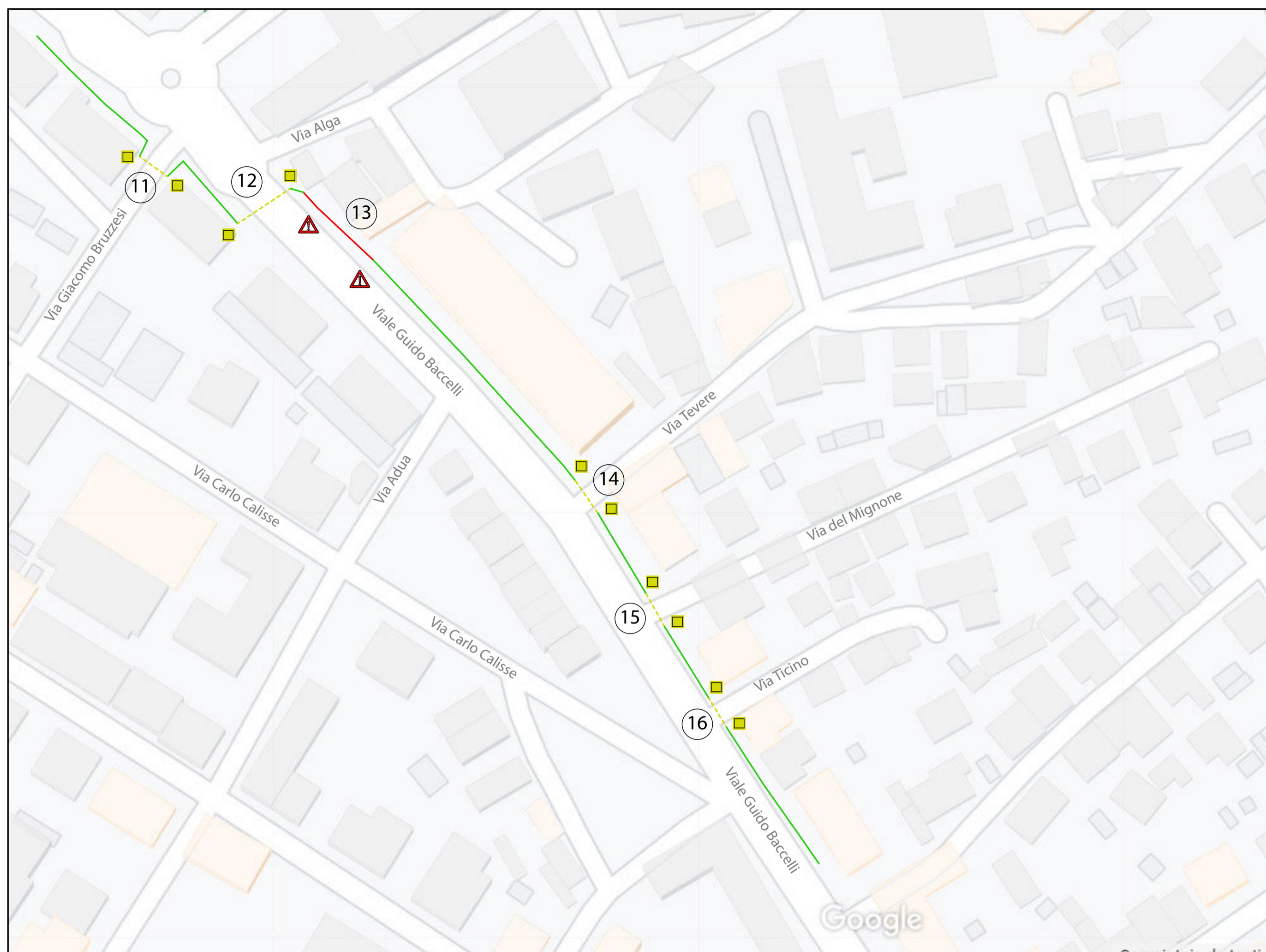


PERCORSO 4 - VIALE GUIDO BACCELLI



TRATTO 1

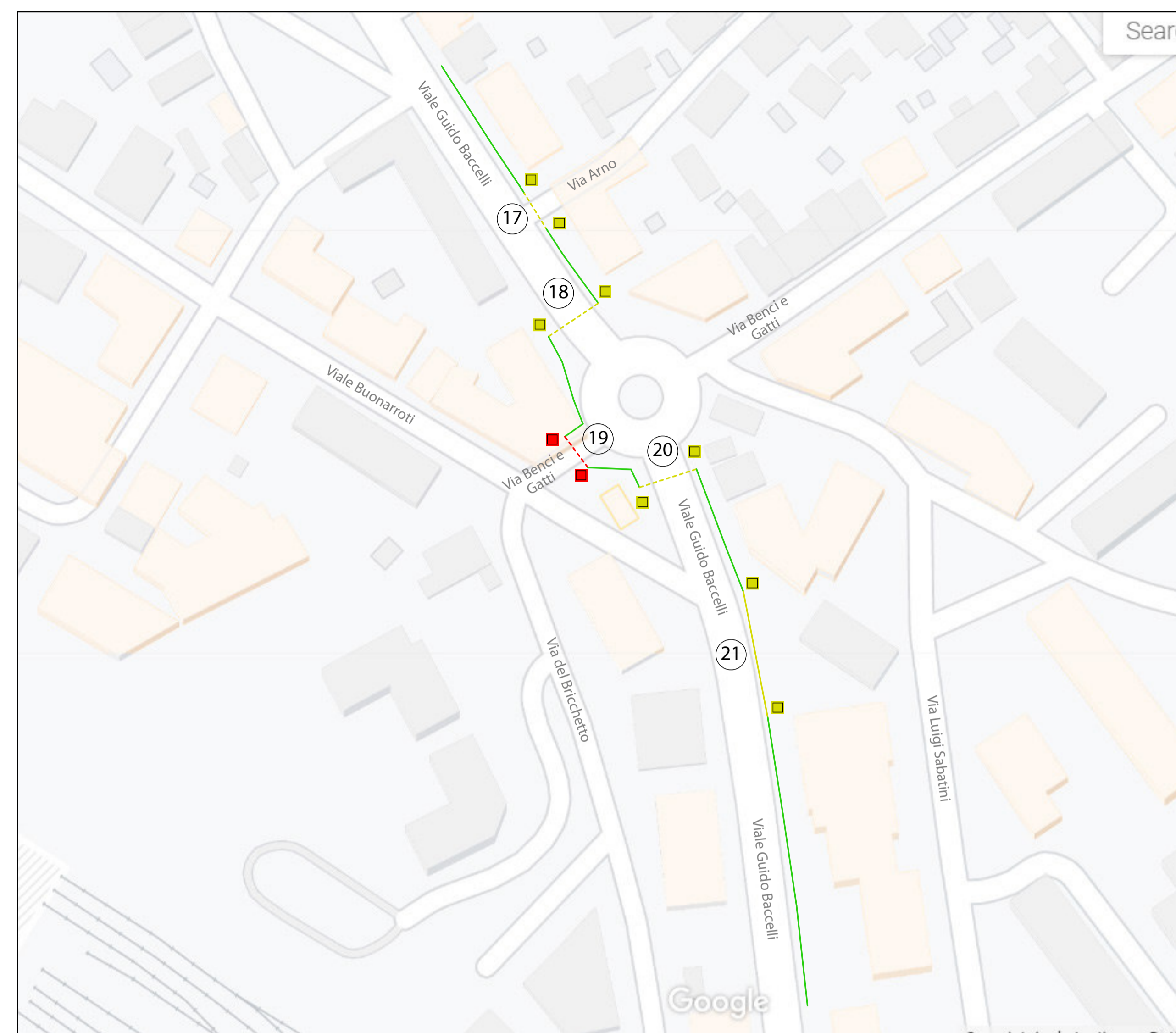
N rif.	CRITICITA'
1	Attacco tra pavimentazione stradale e rampe dissestato. Assenza di pavimentazione tattile su attraversamento.
2	Ostacoli su marciapiede relativi all'OSP dell'attività commerciale che provoca un restringimento
3	Attraversamento pedonale su Via S. Vincenzo Strambi privo della segnaletica orizzontale e della pavimentazione tattile di segnalazione dell'attraversamento. Promisquità tra pista ciclabile e percorso pedonale.
4	Ostacolo su marciapiede (rampa di accesso ad attività commerciale)
5	Mancanza di rampe e raccordi per accesso fermata bus dal marciapiede. Mancanza di segnaletica tattile in prossimità della fermata dei mezzi pubblici. Ostacoli su marciapiede con restringimento
6	Raccordi tra marciapiede e carreggiata con dislivello. Assenza di pavimentazione tattile su attraversamento. Segnaletica orizzontale non allineata. Palo segnalazione pista ciclabile può rappresentare un ostacolo per persone ipovedenti
7	Ostacoli su marciapiede rappresentati da OSP e da gradini di accesso ad attività commerciali
8	Mancanza raccordi tra marciapiede e carreggiata e segnaletica tattile. Segnaletica Orizzontale disallineata.
9	Assenza di pavimentazione tattile su attraversamento. Segnaletica orizzontale disallineata
10	Ostacoli restringimento passaggio in corrispondenza del distributore (Tamoil). Scala di accesso al condominio non segnalata (pericolo cadute) pavimentazione sconnessa in corrispondenza del primo albero dopo il distributore di carburanti



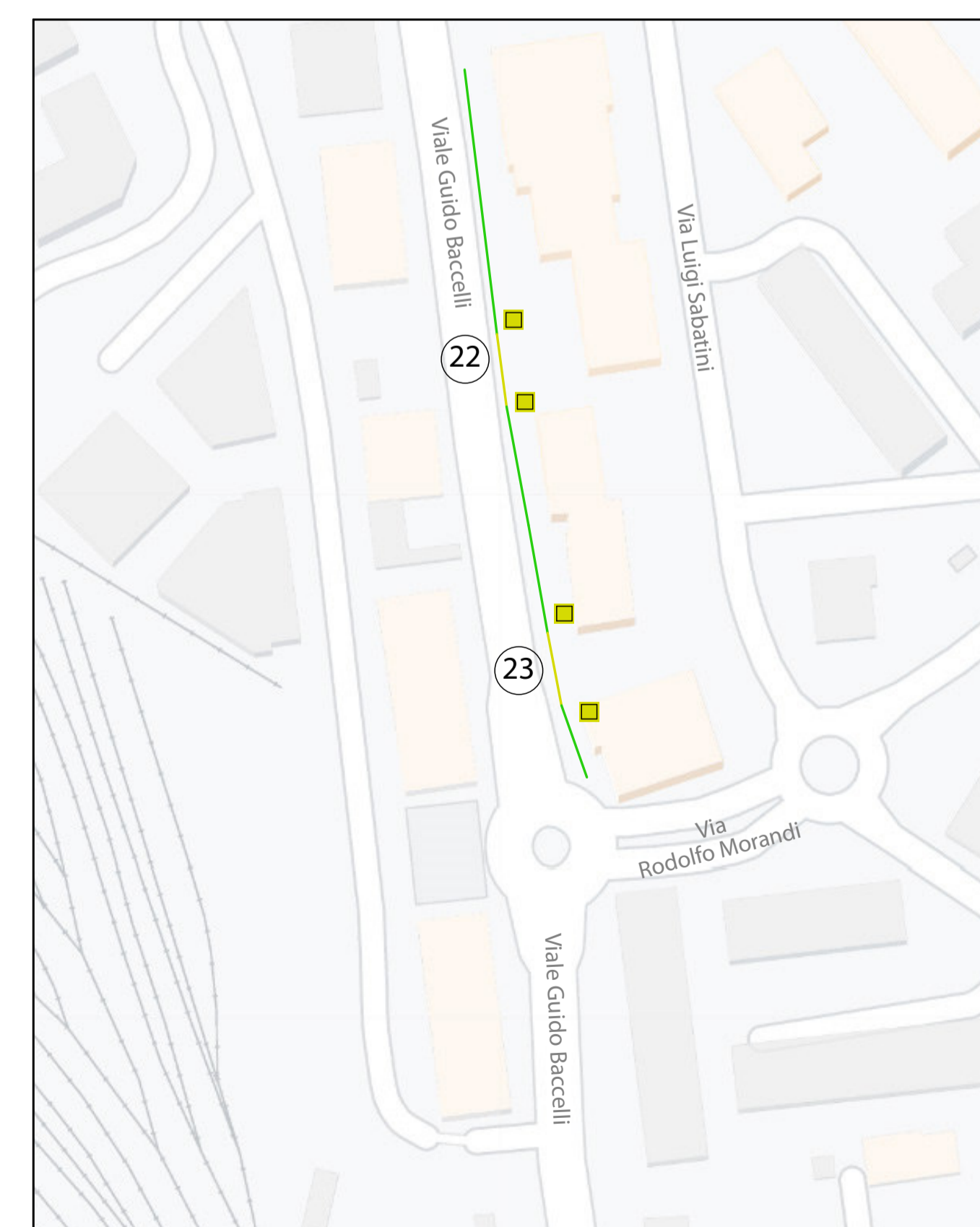
TRATTO 2

11	Attraversamento su Via Giacinto Bruzzeri privo della segnaletica orizzontale e della segnalazione tattile
12	Mancanza raccordi tra marciapiede e pista ciclabile. Pavimentazione sconnessa in corrispondenza dell'attraversamento pedonale nelle aree di parcheggio. Mancanza segnaletica tattile
13	Serie di scalini su marciapiede
14	Attraversamento pedonale su Via Tevere senza segnaletica orizzontale e tattile. Mancanza raccordi su attraversamento e tratti di pavimentazione stradale sconnessa
15	Attraversamento pedonale su Via del Mignone senza segnaletica orizzontale e tattile. Mancanza raccordi su attraversamento e tratti di pavimentazione stradale sconnessa
16	Attraversamento pedonale su Via Ticino senza segnaletica orizzontale e tattile. Mancanza raccordi su attraversamento e tratti di pavimentazione stradale sconnessa

17	Attraversamento pedonale su Via Arno senza segnaletica orizzontale e tattile. Mancanza raccordi su attraversamento e tratti di pavimentazione stradale sconnessa
18	Attraversamento pedonale senza pavimentazione tattile. Scalini su raccordi e tratti di pavimentazione sconnessa
19	Assenza attraversamento pedonale su Via Benci e Gatti
20	Attraversamento pedonale senza pavimentazione tattile. Scalini su raccordi e tratti di pavimentazione sconnessa
21	Pavimentazione sconnessa in prossimità dei passi carrabili. Scalini su attraversamenti e pavimentazione sconnessa
22	Scalini su attraversamenti passi carrabili e pavimentazione sconnessa
23	Pendenza eccessiva su attraversamenti passi carrabili, pavimentazione sconnessa, mancanza segnaletica orizzontale



TRATTO 3

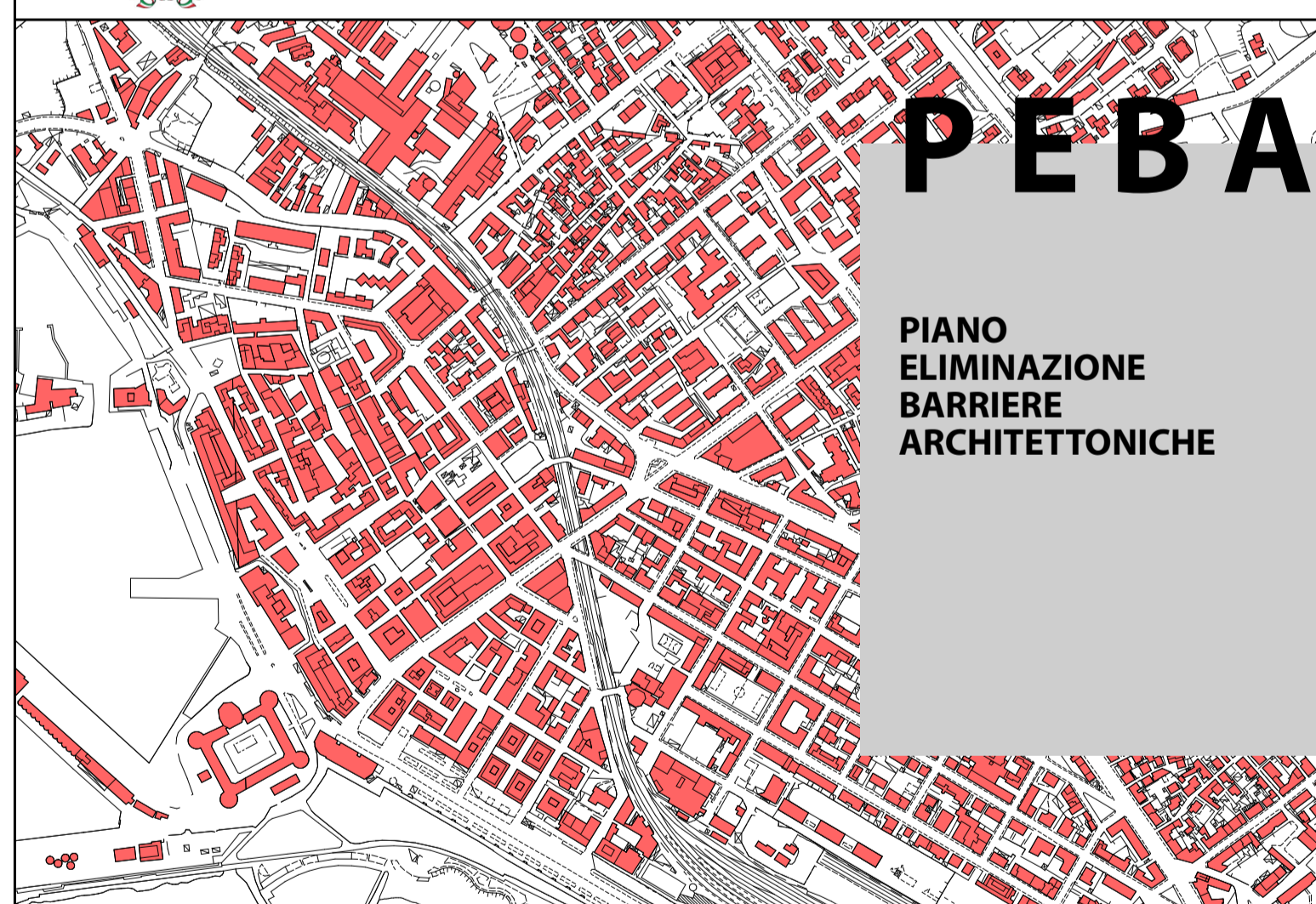


TRATTO 4

LEGENDA stato di fatto

- Marciapiede
- Attraversamento Pedonale
- Raccordo Marciapiede sede stradale
- ▲ Ostacolo
- Semaforo
- n Riferimento
- ♿ Parcheggio disabili
- 🚌 Fermata Autobus
- VERDE: ACCESSIBILITA' BUONA
- GIALLLO: ACCESSIBILITA' LIMITATA
- ROSSO: NON ACCESSIBILE

Comune di Civitavecchia
Città Metropolitana di Roma Capitale
Piazzale Pietro Guglielmotti n. 7 - 00053 (RM)



COMMITTENTE COMUNE DI CIVITAVECCHIA Piazzale Pietro Guglielmotti n. 7 - 00053 (RM)	Lorenzo Argentieri architetto Via Matteo Baroli, 107 - 00143 Roma C.F. RGNLNZ68L20H501K P. I.V.A. 10851730589 e-mail: lorenzoargentieri@gmail.com
OGGETTO Piano per l'eliminazione delle Barriere Architettoniche	Progettista Incaricato Arch. Lorenzo Argentieri Collaboratore Geom. Giovanni Campanella R.U.P. Arch. Paola Carboni Dirigente Servizio Lavori Pubblici Ing. Giulio Iorio
TAV. 14 - PERCORSO 4: SCHEDA DI ANALISI SPAZIO URBANO	
DATA DI EMISSIONE 2023.09.01	