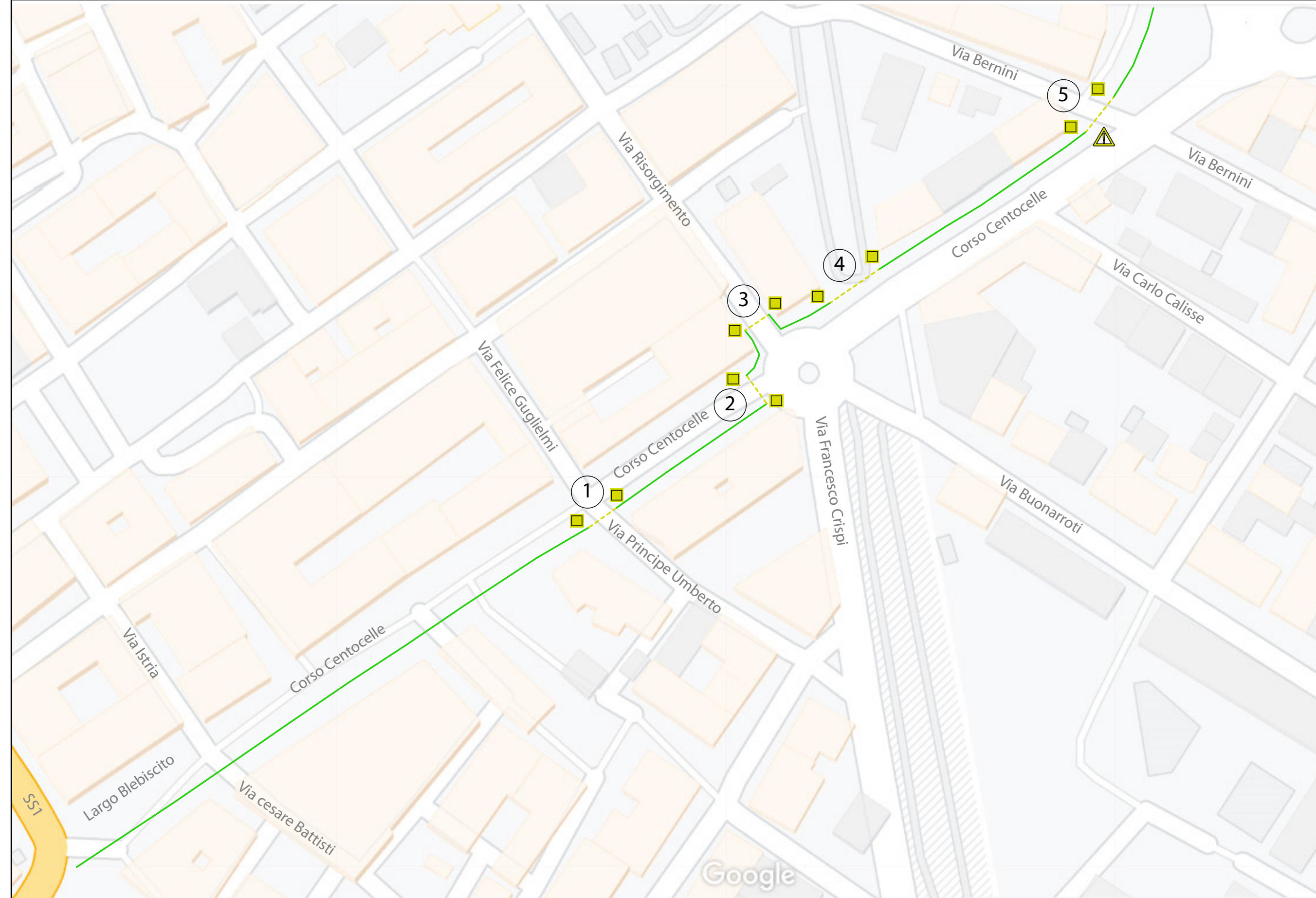
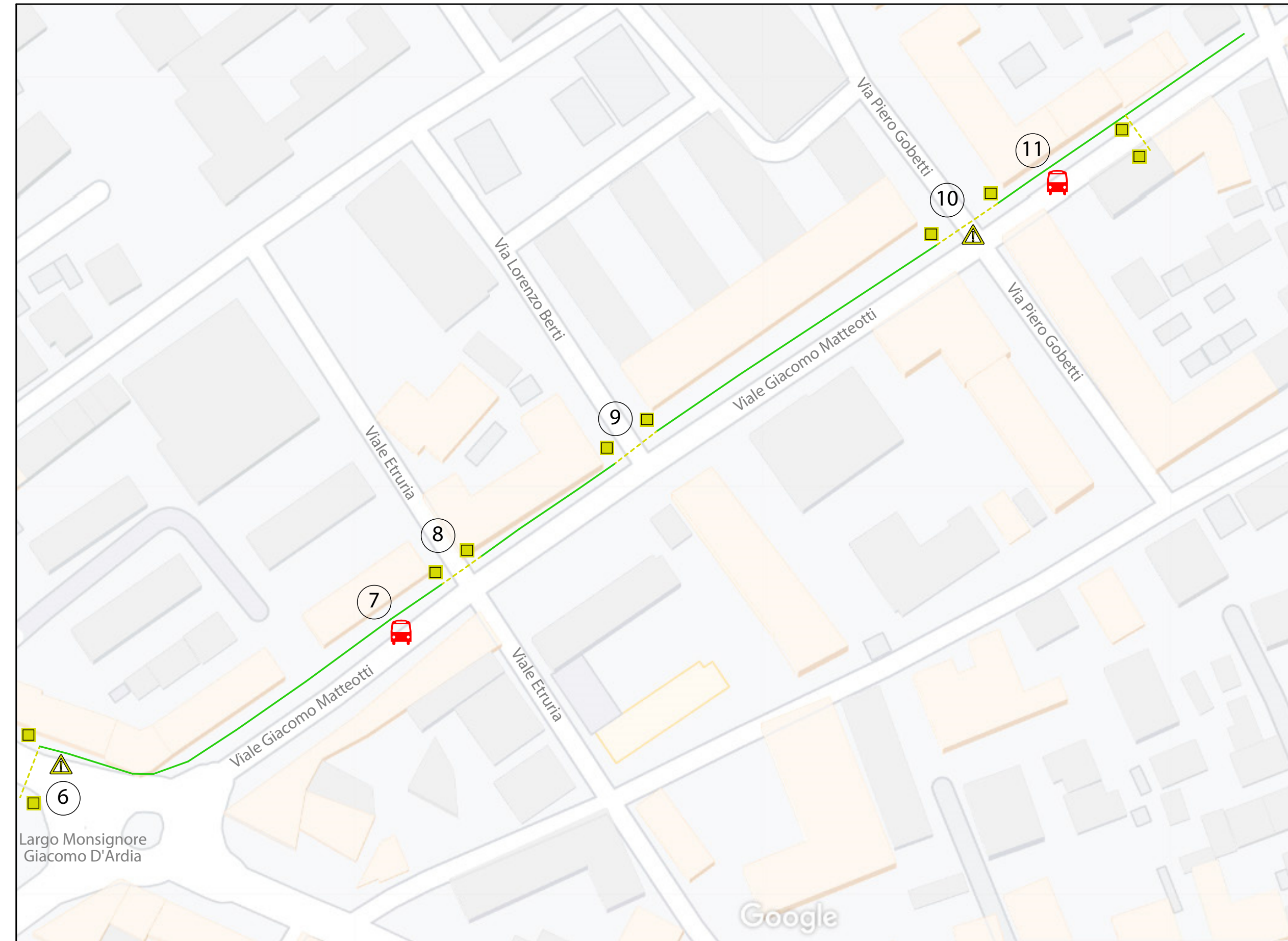


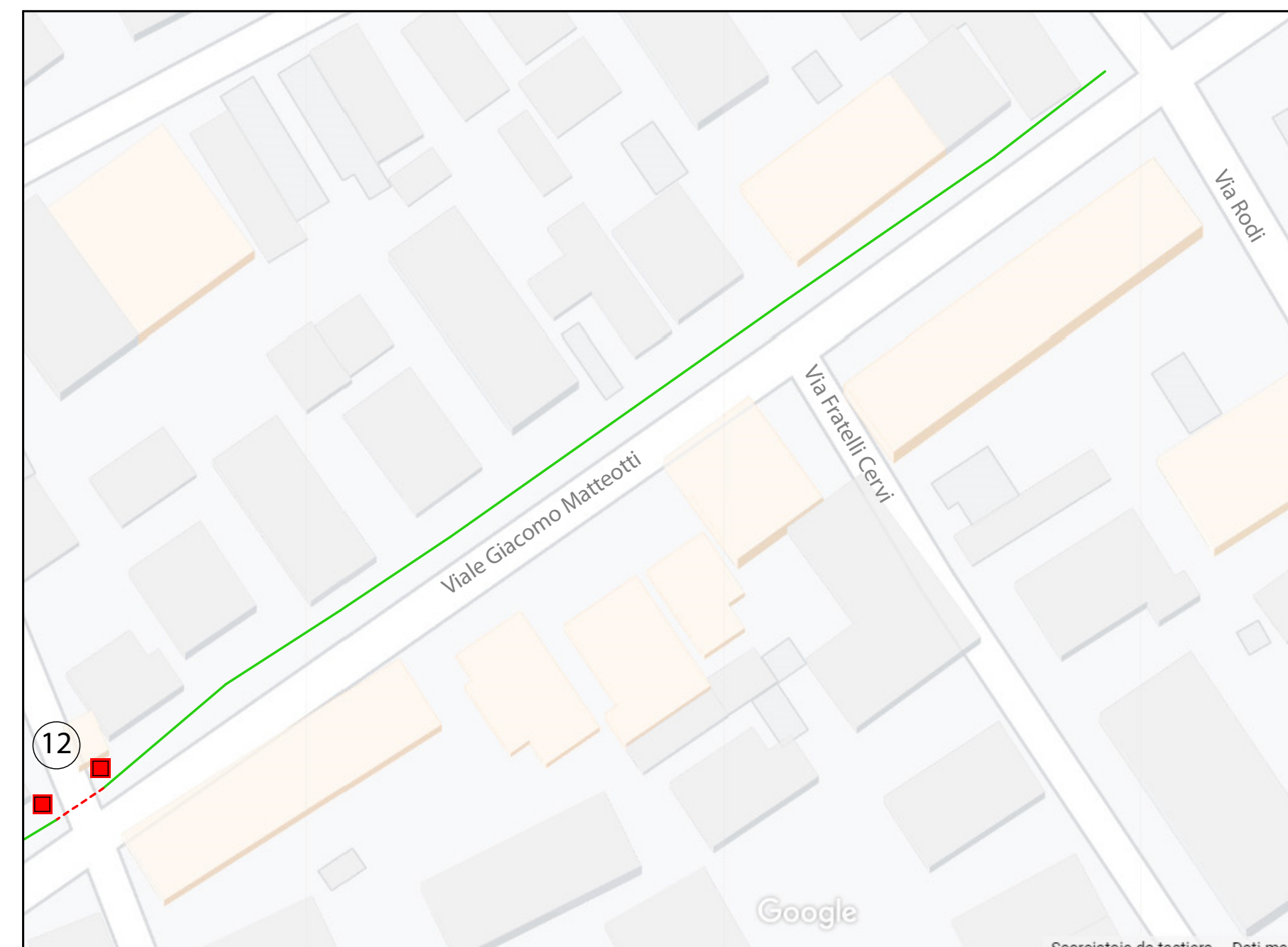
PERCORSO 3 - Largo Plebiscito / Corso Centocelle / Viale Giacomo Matteotti



TRATTO 1



TRATTO 2



TRATTO 3

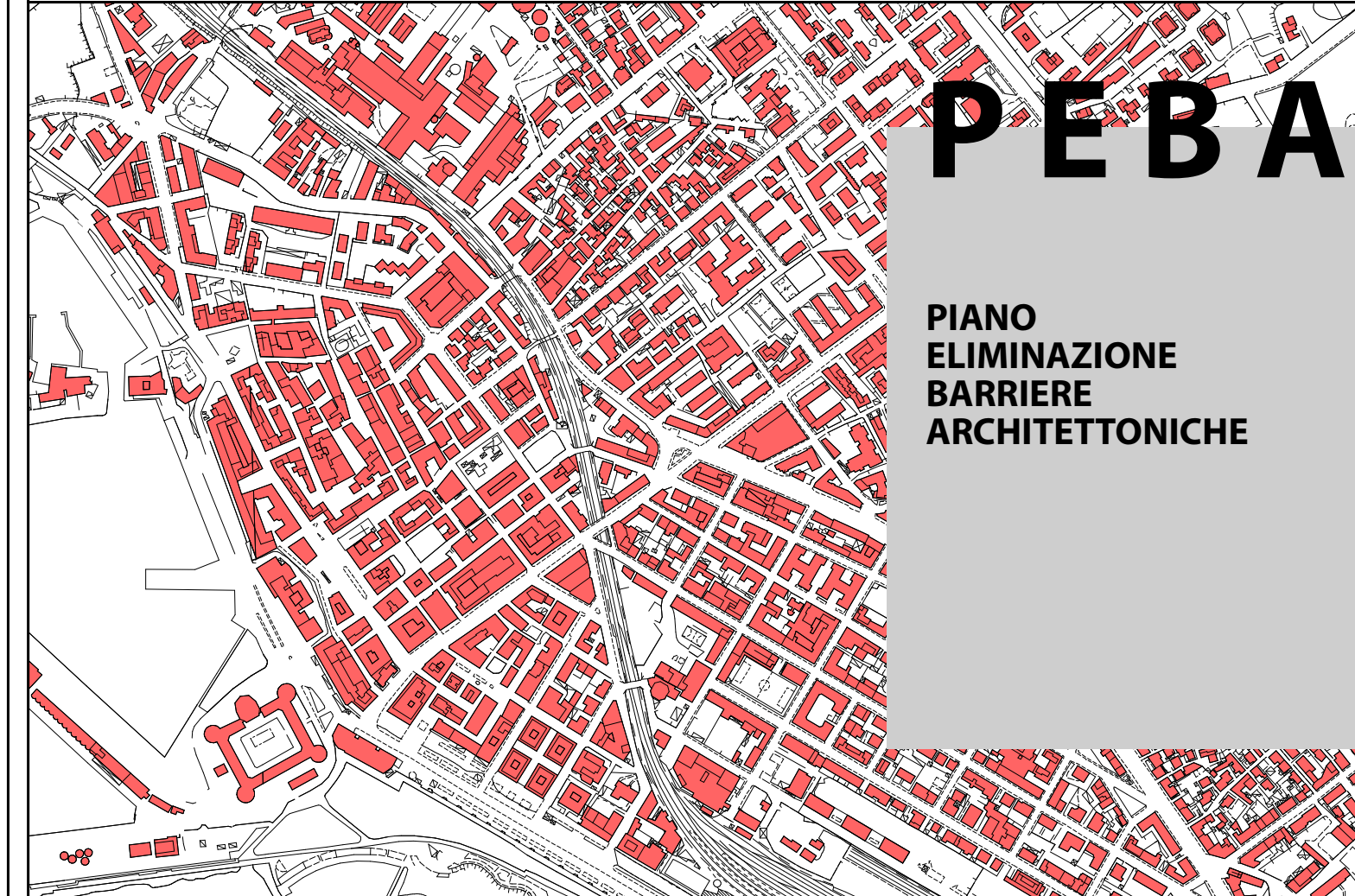
LEGENDA stato di fatto

- Marciapiede
- Attraversamento Pedonale
- Raccordo Marciapiede sede stradale
- ▲ Ostacolo
- ⦿ Semaforo
- Ⓝ Riferimento
- ♿ Parcheggio disabili
- 🚌 Fermata Autobus
- VERDE: ACCESSIBILITA' BUONA
- GIALLO: ACCESSIBILITA' LIMITATA
- ROSSO: NON ACCESSIBILE

N rif.	CRITICITA'
1	Raccordo tra marciapiede e carreggiata assente. Pavimentazione carreggiata disassata. Raccordi su attraversamento senza pavimentazione tattile
2	Pavimentazione carreggiata disassata. Attraversamento privo di pavimentazione tattile
3	Raccordi tra marciapiede e carreggiata con dislivello. Assenza di pavimentazione tattile su attraversamento
4	Attraversamento della zona trincea con caditoia raccolta acque e giunto strutturale. Assenza di pavimentazione tattile su attraversamento. Potenziamento posti auto disabili nel parcheggio della trincea
5	Raccordo attraversamento pedonale non allineato. Assenza di pavimentazione tattile su attraversamento. Ostacolo (aiuola con avvallamento) in prossimità della rampa
6	Raccordi attraversamento pedonale senza pavimentazione tattile e non allineati. Pavimentazione disassata in prossimità della rampa (radici albero). Ostacolo (palo dell'illuminazione pubblica)
7	Mancanza di segnaletica tattile in prossimità della fermata dei mezzi pubblici
8	Raccordi attraversamento pedonale senza pavimentazione tattile. Rampe attraversamento con pavimentazione disassata
9	Raccordi attraversamento pedonale senza pavimentazione tattile. Raccordi con gradino su carreggiata stradale
10	Attraversamento su via Piero Gobetti non allineato per la presenza di una aiuola in prossimità del distributore IP. Mancanza di pavimentazione tattile. Rampe non allineate con presenza di gradini
11	Mancanza di segnaletica tattile in prossimità della fermata dei mezzi pubblici
12	Mancanza rampe, raccordi e pavimentazione tattile su attraversamento pedonale di via degli agricoltori



Comune di Civitavecchia
Città Metropolitana di Roma Capitale
Piazzale Pietro Guglielmotti n. 7 - 00053 (RM)



PEBA

PIANO
ELIMINAZIONE
BARRIERE
ARCHITETTONICHE

<p>COMMITTENTE COMUNE DI CIVITAVECCHIA Piazzale Pietro Guglielmotti n. 7 - 00053 (RM)</p>	<p>Lorenzo Argentieri architetto Via Matteo Bartoli, 107 - 00143 Roma C.F. RGNLN268L20H501K P. I.V.A. 10851730589 e-mail: lorenzo.argentieri@gmail.com</p>
<p>OGGETTO Piano per l'eliminazione delle Barriere Architettoniche</p>	<p>Progettista Incaricato Arch. Lorenzo Argentieri Collaboratore Geom. Giovanni Campanella R.U.P. Arch. Paola Carboni Dirigente Servizio Lavori Pubblici Ing. Giulio Iorio</p>
<p>TAV. 12 - PERCORSO 3: SCHEDA DI ANALISI SPAZIO URBANO</p>	
<p>DATA DI EMISSIONE 2023.09.01</p>	